


## East-Grinstead / Redhill

### Avenue Verte London-Paris



**Départ**  
East-Grinstead

**Arrivée**  
Redhill

**Durée**  
2 h 06 min

**Distance**  
31,54 Km

Gare au choc des cultures pour cette dernière étape ! La Worth Way chemine à travers bois dans un environnement bucolique sur l'ancienne voie ferrée qui reliait autrefois Turnbridge à Crawley.

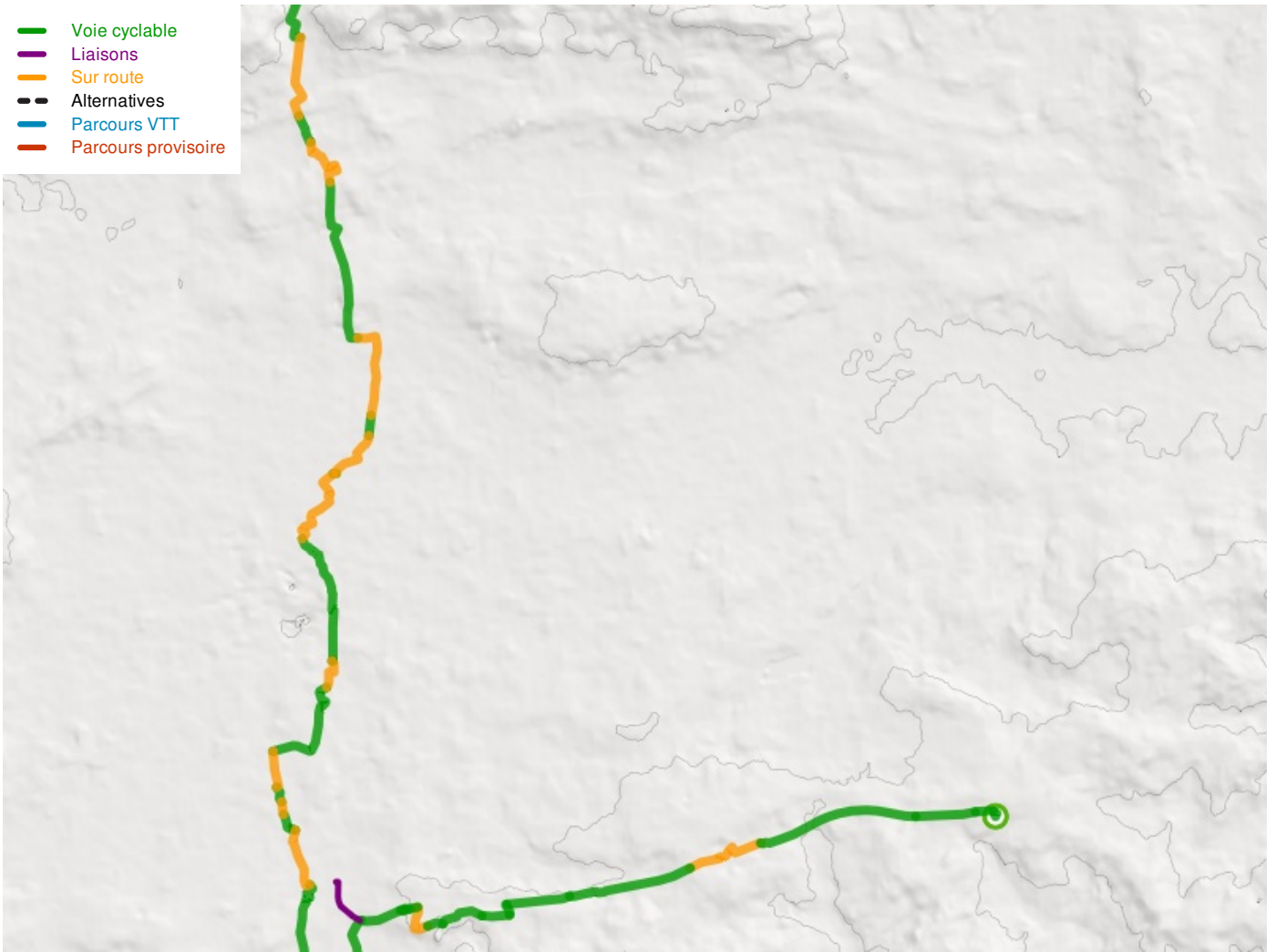
### L'itinéraire

La voie verte Worth Way sur l'ancienne voie ferrée commence derrière la gare d'East Grinstead. Piste très nature avec revêtement en stabilisé inégal mais continue jusqu'à l'entrée de Crawley, prévoir de bons pneus. Environnement très urbanisé au-delà de la M 23. Plusieurs itinéraires possibles en direction de Gatwick et Redhill : NCN 20 ou NCN 21 plus direct. Il faut être très attentif dans la traversée de Crawley afin de ne pas manquer le balisage qui bien que continu peut s'avérer minimaliste. Succession de pistes cyclables et de courts passages sur routes. L'itinéraire ici est compliqué, dans un environnement urbain très dense et demande une grande attention. Au-delà de Gatwick (aéroport) et jusqu'aux abords de Redhill l'itinéraire chemine dans la campagne à l'est de la voie ferrée. La sortie de Redhill se fait au niveau de la gare, passer sous le pont qui mène à Noke Drive.

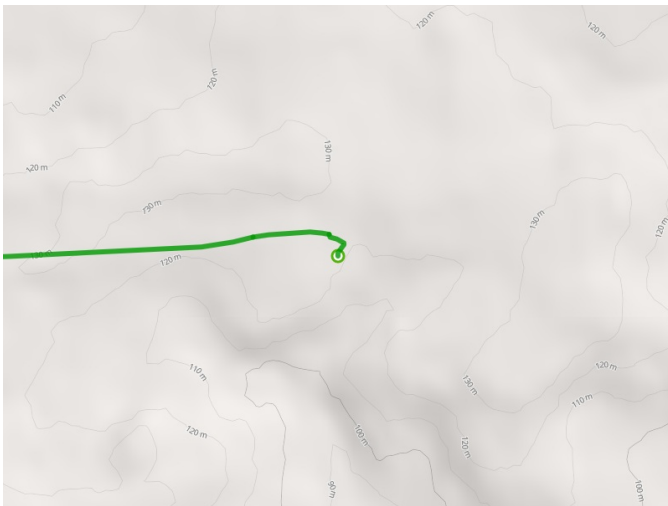
### Gares

- Three Bridges - London Victoria : 0h45
- Gatwick – London Victoria : 0h45 et express en 0h30 tous les ¼ d'heure.
- Accès à la gare de Gatwick Airport par le terminal de l'aéroport.

- Voie cyclable
- Liaisons
- Sur route
- - Alternatives
- Parcours VTT
- Parcours provisoire



**Départ**  
East-Grinstead



**Arrivée**  
Redhill

