Pont Ste Maxence / Agnetz

Avenue Verte London-Paris

Départ
Pont-Ste-Maxence

Arrivée
Agnetz

Durée
1 h 37 min

Distance
24,34 Km

C’est dans un tout autre environnement, celui de la vaste zone humide du marais de Sacy (site RAMSAR), que l’itinéraire cyclable prend le chemin de Clermont. Situé entre la vallée de l’Oise, le plateau picard et le relief tourmenté du Clermontois, cet écosystème fragile est particulièrement protégé. Profitez d’une halte à Clermont pour découvrir les charmes de la vieille ville perchées sur sa motte avant de rejoindre les frondaisons d’un autre massif royal, celui de Hez-Froidmont.

L'itinéraire

Piste cyclable le long de la D1017 de Pont Ste-Maxence à St-Martin Longueau. Petites routes départementales avec ponctuellement du trafic important. Montée sèche avant Clermont.

Gares SNCF

TER Paris-Nord > Creil > Compiègne > St-Quentin - liaison avec Beauvais via Creil par TER Paris-Nord > Creil > Beauvais : gare de Pont-Ste-Maxence - Intercité Paris – Amiens : gare de Clermont-de-l’Oise (45’)

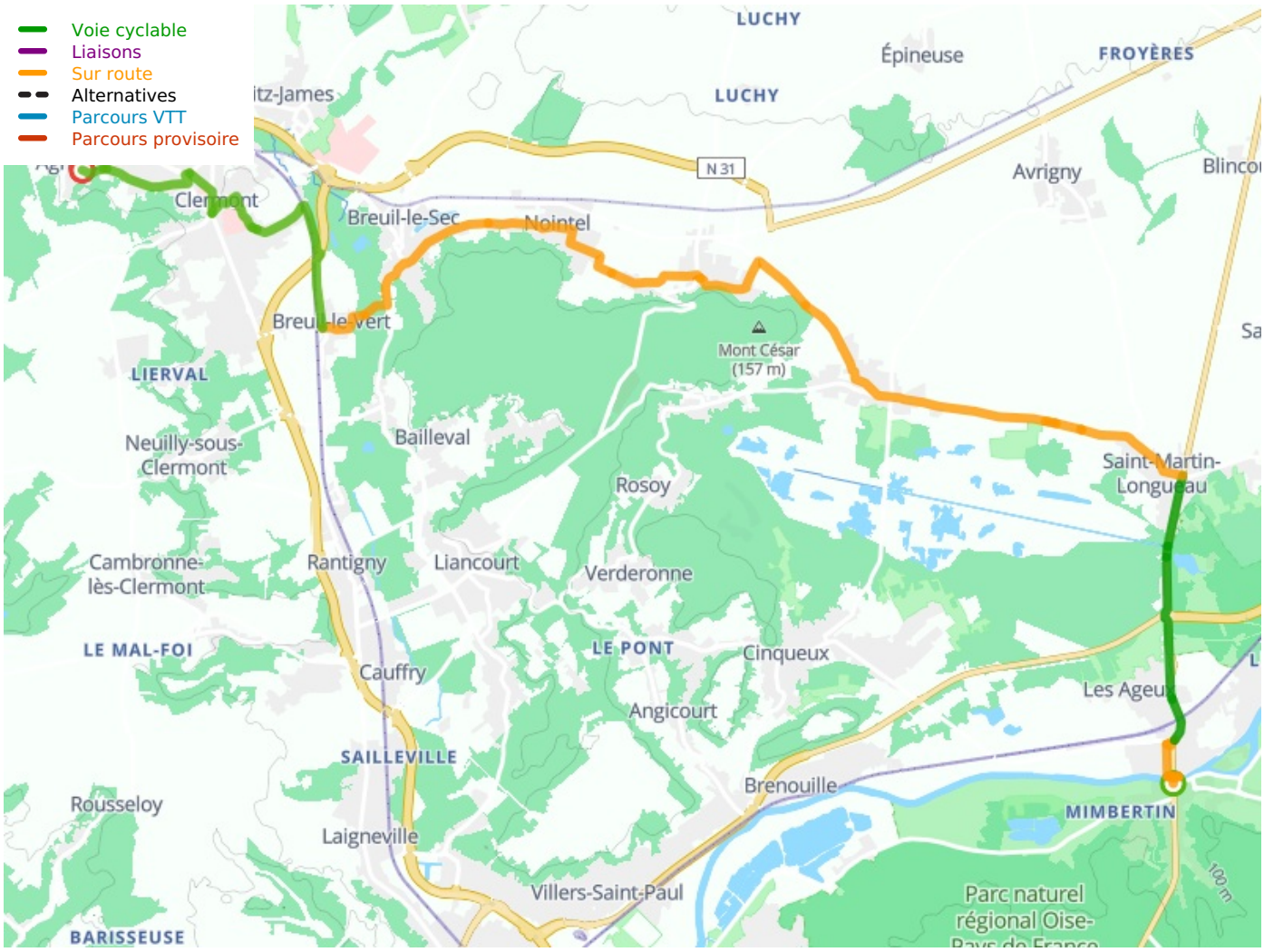

Départ

Pont-Ste-Maxence

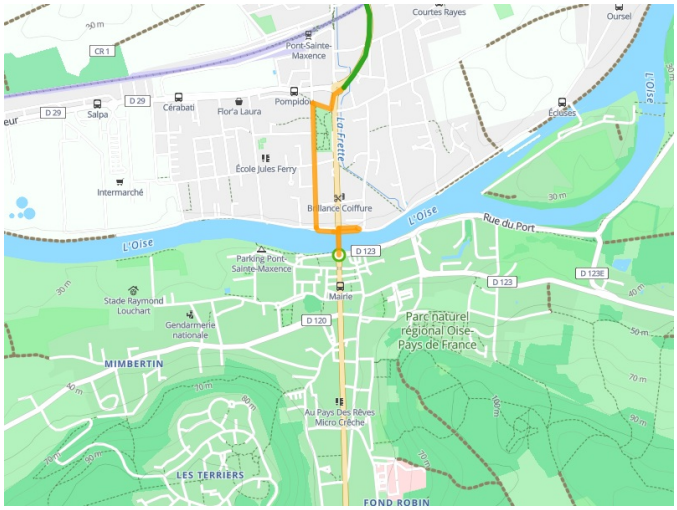

Arrivée
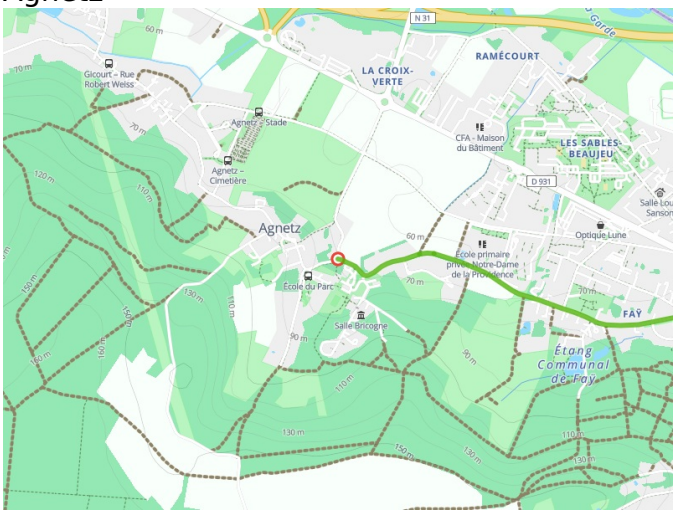
Agnetz